




LEGENDA:

..... HRANICE DOTČENÉHO ÚZEMÍ








◀ VJEZD/VSTUP NA POZEMEK




NÁZEV OBJEKTU:		
HLAVNÍ ZODP. PROJEKTANT: Ing. Jiří Sedlák	ZODP. PROJEKTANT DÍL ČÁSTI: Ing. Jiří Sedlák	
PROJEKTANT: Ing. arch. Petr Sedlák, Mgr. Martina Sedláková, M. A.	ČÁST DOKUMENTACE: C	
INVESTOR: Židovská obec Brno, tř. Kpt. Jaroše 1922/3, 602 00 Brno	STUPĚŇ	SP
MÍSTO STAVBY: parcela č. 406/1, 403; k.ú. Židenice	DATUM	07/2017
AKCE: STAVEBNÍ A TERÉNNÍ ÚPRAVY V AREÁLU ŽIDOVSKÉHO HŘBITOVA V BRNĚ Nezamysova 395/27, 615 00 Brno,	FORMÁT	420 x 297 mm
OBJEKT:	OBSAH VÝKRESU: CELKOVÝ SITUAČNÍ VÝKRES STAVBY	
	V. Č.:	C.1
	MĚŘÍTKO:	1:1500



LEGENDA:

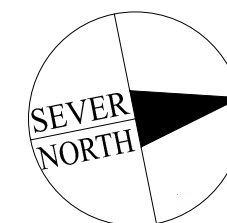
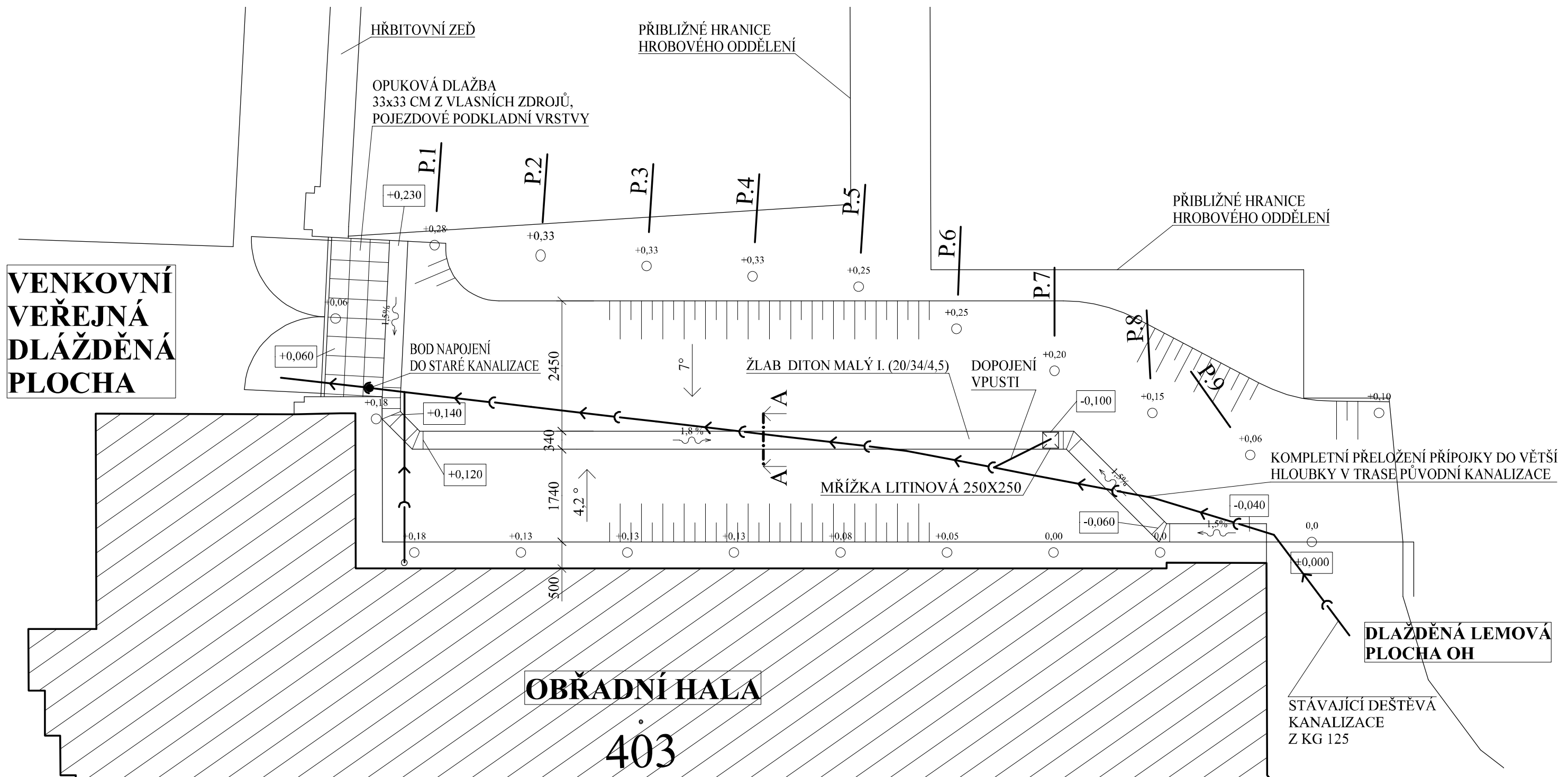
- | | | | |
|---|--|---|--|
|  | STÁVAJÍCÍ ZASTAVĚNÁ PLOCHA |  | PLOCHA HŘBITOVA + VEGETAČNÍ PLOCHA |
|  | PLOCHA NAVRHOVANÝCH TERÉNNÍCH ÚPRAV |  | HŘEBEN STŘECHY URČENÝ K VÝMĚNĚ HŘEBENÁČŮ |
|  | ZPEVNĚNÉ PLOCHY (BETON, DLAŽBA, ŽULOVÁ KOSTKA) |  | HRANICE DOTČENÉHO ÚZEMÍ |
| | |  | HRANICE KATASTRÁLNÍ MAPY |



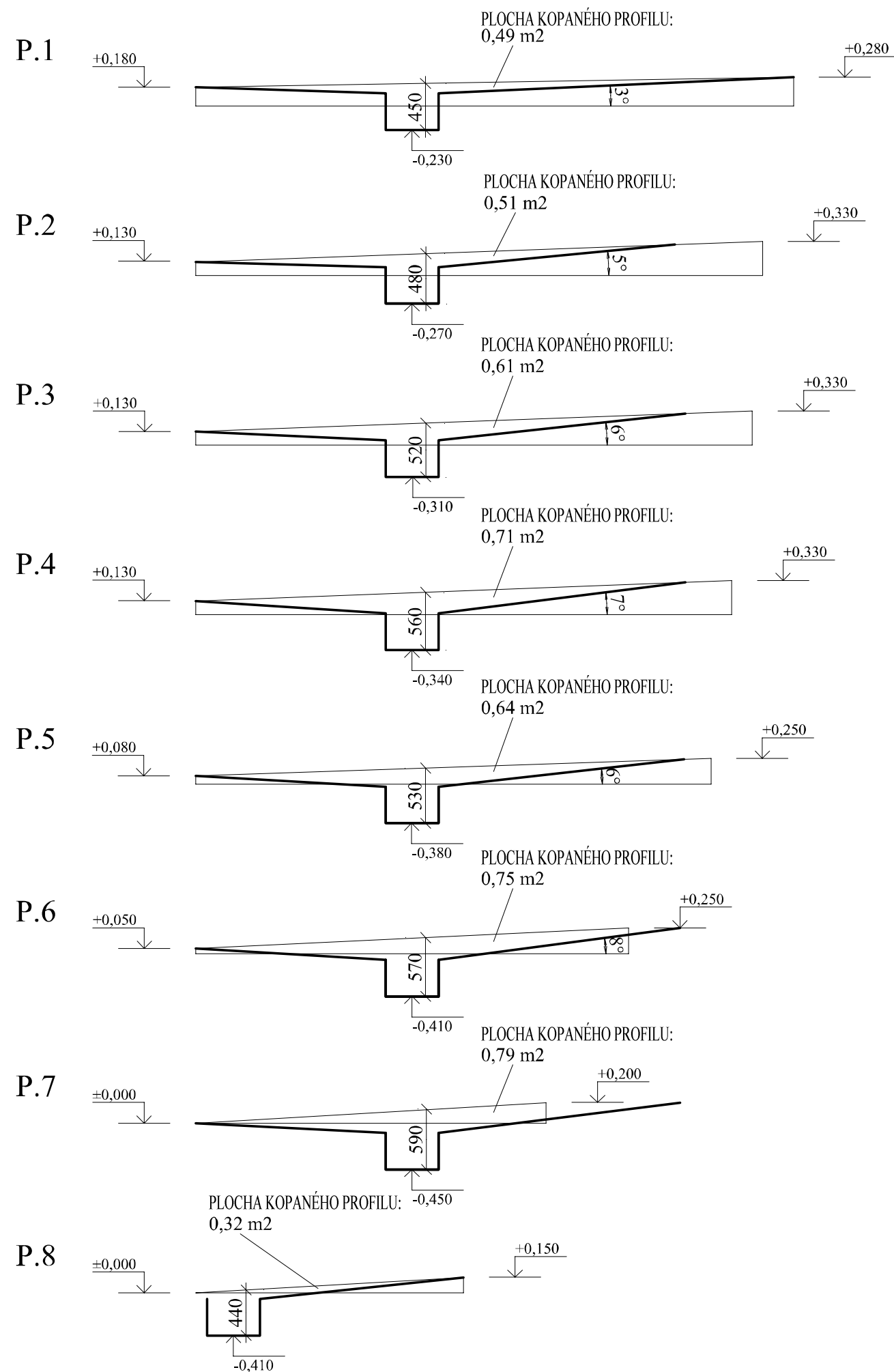
LEGENDA DOTČENÝCH IS:

-  DEŠŤOVÁ KANALIZACE (NA POZEMKU STAVEBNÍKA)

NÁZEV OBJEKTU:		
HLAVNÍ ZODP. PROJEKTANT: Ing. Jiří Sedlák	ZODP. PROJEKTANT DÍL ČÁSTI: Ing. Jiří Sedlák	
PROJEKTANT: Ing. arch. Petr Sedlák, Mgr. Martina Sedláková, M. A.	ČÁST DOKUMENTACE: C	
INVESTOR: Židovská obec Brno, tř. Kpt. Jaroše 1922/3, 602 00 Brno	STUPEŇ	SP
MÍSTO STAVBY: parcela č. 406/1, 403; k.ú. Židenice	DATUM	07/2017
	FORMÁT	420 x 297 mm
AKCE: STAVEBNÍ A TERÉNNÍ ÚPRAVY V AREÁLU ŽIDOVSKÉHO HŘBITOVA V BRNĚ Nezamyslova 395/27, 615 00 Brno,	V. Č.:	C.2
OBJEKT:	OBSAH VÝKRESU:	MĚŘÍTKO: 1:1000
CELKOVÝ SITUAČNÍ VÝKRES STAVBY		



NÁZEV OBJEKTU:		
HLAVNÍ ZODP. PROJEKTANT: Ing. Jiří Sedlák	ZODP. PROJEKTANT DÍL. ČÁSTI: Ing. Jiří Sedlák	
PROJEKTANT: Ing. arch. Petr Sedlák, Mgr. Martina Sedláková, M. A.	ČÁST DOKUMENTACE: D.1.1	
INVESTOR: Židovská obec Brno, tř. Kpt. Jaroše 1922/3, 602 00 Brno	STUPEŇ	SP
MÍSTO STAVBY: parcely č. 406/1, 403; k.ú. Židenice	DATUM	07/2017
AKCE: STAVEBNÍ A TERÉNNÍ ÚPRAVY V AREÁLU ŽIDOVSKÉHO HŘBITOVA V BRNĚ Nezamyslova 395/27, 615 00 Brno,	FORMÁT	420 x 297 mm
OBJEKT: SO-01	OBSAH VÝKRESU: SITUACE - TERÉNNÍ ÚPRAVY	V. Č.: D.1.1-b.01 MĚŘÍTKO: 1:75



POZNÁMKA:
 CELKEM VYKOPANÉ ZEMINY VČ. RÝHY RIGOLU: 9,34 m³.
 V KUBATUŘE NENÍ ZAHRNUTA KUBATURA VÝKOPU STARÉ
 KANALIZACE. HLOUBKA ULOŽENÍ STARÉ KANALIZACE CCA 0,5 M.

NÁZEV OBJEKTU:			
HLAVNÍ ZODP. PROJEKTANT: Ing. Jiří Sedlák		ZODP. PROJEKTANT DÍL. ČÁSTI: Ing. Jiří Sedlák	
PROJEKTANT: Ing. arch. Petr Sedlák, Mgr. Martina Sedláková, M. A.		ČÁST DOKUMENTACE: D.1.1	
INVESTOR: Židovská obec Brno, tř. Kpt. Jaroše 1922/3, 602 00 Brno	STUPEŇ	SP	
MÍSTO STAVBY: parcela č. 406/1, 403; k.ú. Židenice	DATUM	07/2017	
AKCE: STAVEBNÍ A TERÉNNÍ ÚPRAVY V AREÁLU ŽIDOVSKÉHO HŘBITOVA V BRNĚ Nezamyslova 395/27, 615 00 Brno,	FORMÁT	420 x 297 mm	
OBJEKT: SO-01	OBSAH VÝKRESU: TERÉNNÍ PROFILY	V. Č.:	D.1.1-b.03
		MĚŘÍTKO:	1:50